


Vipu-mobiili

Anu Kirves,
Päijät-Hämeen maaseutuhallinto

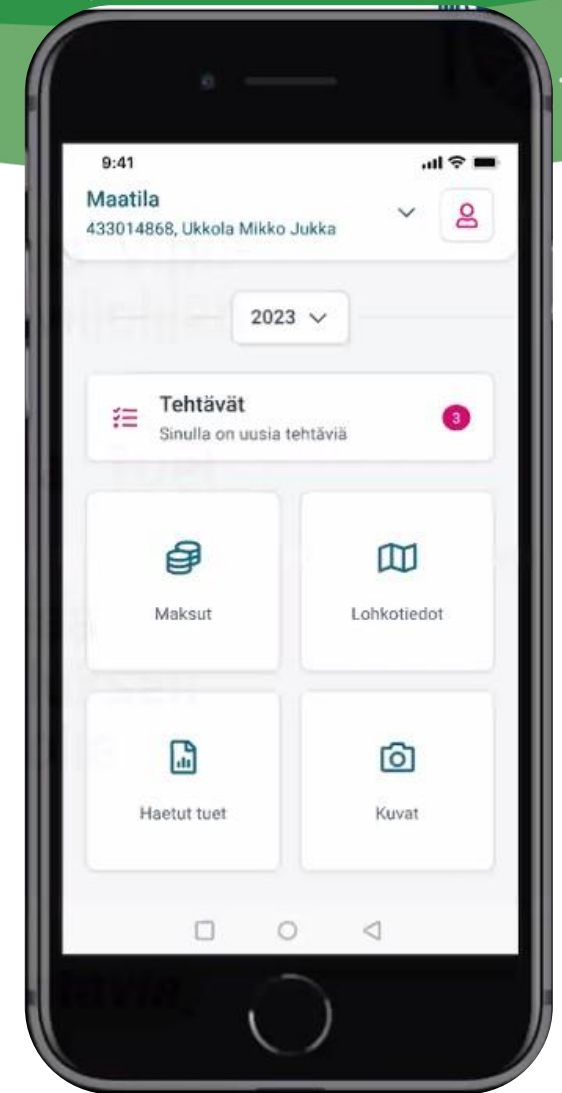
Mikä on Vipu-mobiili?

- Viljelijän tärkein työkalu tällä ohjelmakaudella
 - mobiilisovellus, joka ladataan älypuhelimeen
- Ladattavissa App Storesta tai Google Play-kaupasta
 - vaatii pankkitunnistautumisen
- Käyttäjänä ensisijainen viljelijä, mutta myös valtuutetut henkilöt
 - asiointivaltuutus tehdään Vipu-palvelussa
 - selausoikeus ei riitä



Vipu-mobiilin toiminnot

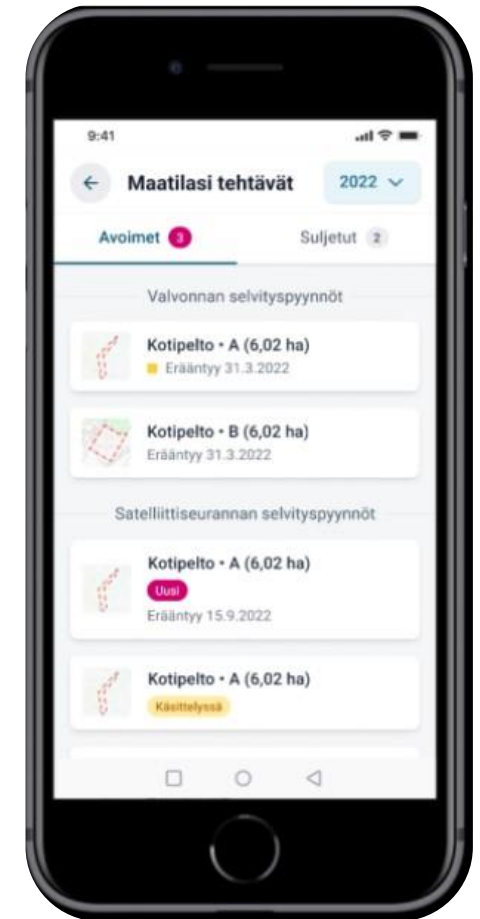
- Tehtävät (selvityspyynnöt)
 - avoimet ja käsitellyt
- Tukien maksutiedot
 - tulossa olevat tuet (arvio)
 - edellisten vuosien maksetut tuet
- Lohkojen tiedot
 - perus- ja kasvulohkotiedot v.2017 lähtien
 - kasvulohkokohtaisia lisätietoja
- Haetut tuet
- Valokuvat



Kuva: Ruokavirasto

Selvityspyynnöt

- Hallinto lähettää selvityspyynnön Vipu-mobiiliin
 - ilmoitus selvityspyynnöstä tekstiviestillä ensisijaiselle viljelijälle
 - selvityspyyntö ei näy Vipu-palvelussa
- Vastaus Vipu-mobiilin kautta, ei sähköpostilla tai soittamalla
 - selvityspyyntöön voidaan lisätä kuvia, mieluiten aina useampia, jotta tulkinta on helpompaa eikä tule väärinkäsityksiä
 - hallinto kuittaa käsitellyn selvityspyynnön Vipu-mobiiliin



Kuva: Ruokavirasto

Valokuvien ottaminen Vipu-mobiilissa

- Selvityspyyntö voi edellyttää valokuvan ottamista
 - mahdollisuus ottaa kuvia myös omaan käyttöön tai varastoida mahdollista selvityspyyntöä varten
- Selvityspyynnön kuva tulee ottaa pyynnössä osoitetulta lohkolta
 - Vipu-mobiilissa on offline-toiminto, eli vaikka puhelimesta häviäisi verkkoyhteys, kuvan saa silti otettua
 - selvityspyyntöön vastaaminen onnistuu kuitenkin vasta verkkoyhteyden palatessa

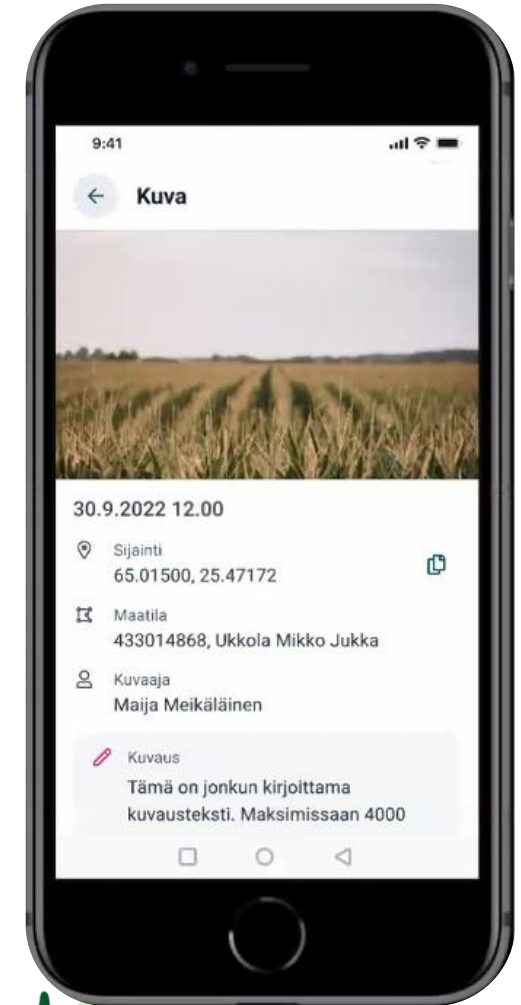


Kuva: Ruokavirasto



Valokuvien ottaminen Vipu-mobiilissa

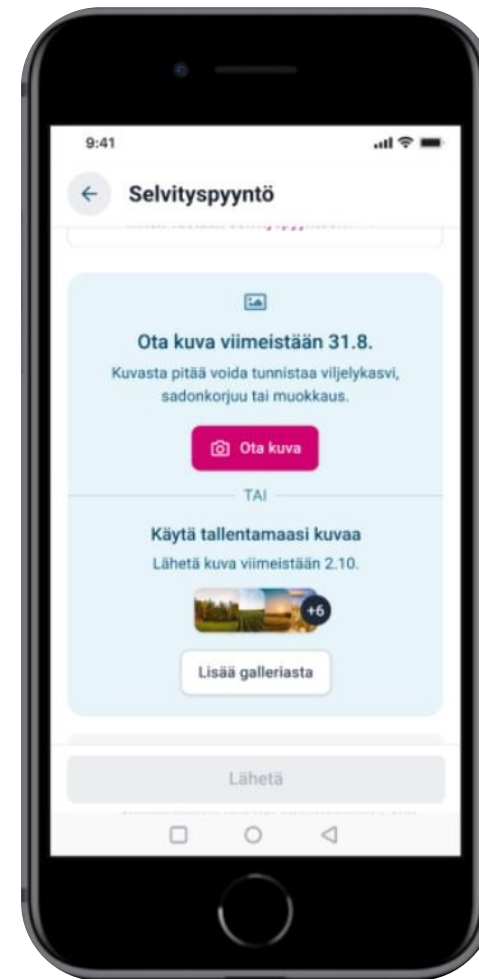
- Kuvaan tallentuu monia tietoja
 - sijaintikoordinaatit
 - kuvausaika
 - kuvaussuunta
 - kuvan ottaja
- mahdollisuus kirjoittaa lisätietoja
- Valokuvat tallentuvat Vipu-mobiilin kautta maatilan tietoihin, Ruokaviraston palvelimelle
 - kuvat saa tallennettua myös omalle puhelimelle




Kuva: Ruokavirasto

Valokuvien ottaminen Vipu-mobiilissa

- Selvityspyyntöön voi vastata myös aiemmin otetulla kuvalla
 - esim. niittovelvollisuus 31.8.
 - käytettävä kuvaa, joka otettu 31.8. tai aiemmin




Kuva: Ruokavirasto



Mitä Vipu-mobiilissa ei pysty tekemään?

- Tukien haku ja hakemuksen muokkaus
 - onnistuu vain Vipu-palvelussa
- Viljelysuunnitteluohjelmistojen tietojen yhdistys
 - tietoja ei voida siirtää Vipu-mobiiliin, mutta tukihakemuksella ilmoitetut haku- ja kasvulohkotiedot näkyvät kyllä
- Tulostus
 - tällä hetkellä tulostus ei onnistu, vaan tiedot tulee tulostaa Vipu-palvelun kautta
- Sovellusta kehitetään kuitenkin koko ajan, ja vuosien kuluessa toiminnot lisääntyvät!



Peltotukihaun muutosvaihe


Anu Kirves,
Päijät-Hämeen maaseutuhallinto

Peltotukihakemuksen muuttaminen

- Hakemusta voi muuttaa 2.10. asti (tämän hetken tieto)
- Muutokset tehdään itse Vipu-palvelussa
- Mitä voi muuttaa:
 - kasvulohkolle ilmoitettu kasvi (myös korkeamman tukitason kasvi)
 - kasvulohkon raja
 - ympäristökorvauksen lohko kohtaisten toimenpiteiden lisäys / poisto
- Tukien peruminen mahdollista myös 2.10. asti
 - koko hakemuksen peruuttaminen
 - kasvulohkon / kasvulohkon osan tukien peruutus
 - peruutukset vapaamuotoisella hakemuksella kuntaan


Peltotukihakemuksen muuttaminen

- Mitä **ei** voi muuttaa:
 - Hakea tukia, joita ei haettu 15.6. mennessä
 - Lisätä hakemukselle peruslohkoja
 - Muuttaa peruslohkon rajoja tai yhdistää/jakaa peruslohkoa
 - Ilmoittaa lohkoja yhteiskäyttöiseksi, tai muuttaa yhteiskäyttölohkojen rajoja (kasvilajimuutokset ok)
 - Muuttaa tietoja jos tila tai lohko on valvonnassa
 - tilan ollessa valvonnassa, mitään muutoksia ei voi tehdä
 - lohkon ollessa valvonnassa, vain kyseisen lohkon tietoja ei voi muuttaa, muiden lohkojen kyllä
- Ympäristösopimusten ja luomusitoumusten välilehtiä Vipussa ei pysty muokkaamaan, muutoksista ilmoitus ELY-keskukseen
- Muutosvaiheen aikana esitäyttö ei hakemuksella ole käytössä



Muutosten tekeminen Vipu-palvelussa

- Vipu-palvelu näyttää ja toimii samoin, kuin varsinaisen peltotukihaun aikaan
 - voi tehdä vain sallittuja muutoksia
 - punaiset merkit – selvityspyyntö
 - siniset merkit – selvityspyyntöön vastattu / hakemusta muutettu
- Muutosten jälkeen hakemusta ei lähetetä uudestaan, vaan muutokset tallentuvat tekohetkellä hakemukselle
 - yhteenvetotuloste tulee muodostaa uudestaan muutosten jälkeen, jos haluaa tulostaa/tallentaa sen
- Muutosten jälkeen tärkeää käydä Vipu-neuvoja-välilehdellä!



Tunnus	Nimi	Ala (ha)
123 45678 03	C-pelto	6,02
123 45678 04	D-pelto	4,35
123 45678 03	G-pelto	6,02
123 45678 06	F-pelto	4,35
123 45678 90	Suopelto	4,35
123 45678 05	E-pelto	6,02

Kuva: Ruokavirasto



Asiointitavat muutosvaiheen aikana

VIPU-MOBIILILLA

Kun hakija haluaa vastata selvityspyyntöön kuvalla

Eli silloin kun on tehnyt vaadittavat toimenpiteet pellolla ja todentaa tätä

VIPU-PALVELUSSA

Kun hakija haluaa muuttaa ilmoittamaansa kasvia (tai kasvulohkorajaa)


Eli silloin kun toteaa selvityspyyntöön saatuaan tai oma-aloitteisesti, että ilmoitettu kasvi on ollut hakemuksella väärä

KIRJALLISELLA VAPAAMUOTOISELLA ILMOITUKSELLA

Kun hakija haluaa perua kasvulohkon tuet

Eli silloin kun pelto on edelleen maatalousmaata, mutta ei tee mitään maataloustoimenpiteitä

Kuva: Ruokavirasto



OTA YHTEYTTÄ

Anu Kirves

Päijät-Hämeen maaseutuhallinto

p. 044 778 0846

[anu.kirves\(at\)asikkala.fi](mailto:anu.kirves@asikkala.fi)

[maaseutuhallinto\(at\)asikkala.fi](mailto:maaseutuhallinto@asikkala.fi)

[Päijät-Hämeen maaseutuhallinnon nettisivut](#)

