



Vipu-mobiili 2023

Veli-Matti Pura

veli-matti.pura@somero.fi

**Peltotukien haku 2023 –koulutus
viljelijöille . Tammela 22.3.2023**

22.3.2023

Esityksen sisältö

Esittely

Tällä hetkellä valmiit ominaisuudet

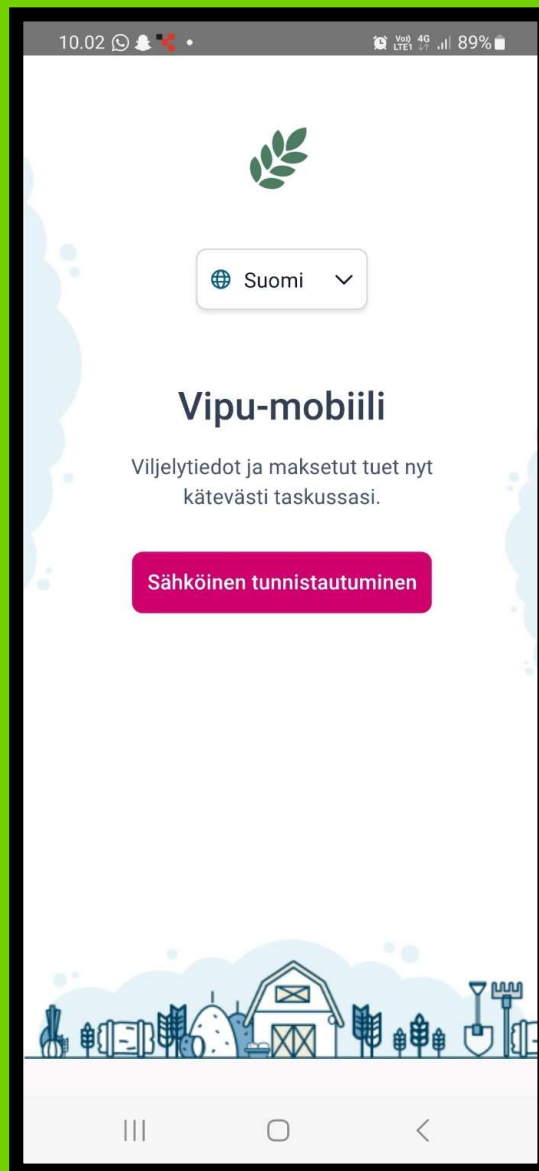
Tulossa olevat ominaisuudet

Vipu-mobiilin ohjeet

Selvityspyynnöt



Vipu- mobiili



Somero

Vipu-mobiili



Viljelijöiden apuna yhteydenpidossa on mobiilisovellus, Vipu-mobiili. Sovellus on jatkossa jokaisen tukia hakevan viljelijän työkalu.

Sovellus täydentää Vipu-palvelua, mutta ei korvaa sitä. Tuet haetaan edelleen Vipu-palvelussa

Vipu-mobiilista saa nopeasti tiedon, jos hakemuksessa havaitaan ristiriitoja satelliittikuviin verrattuna. Sovelluksen avulla voi ottaa kuvia lohkoista ja lähettää ne hallinnolle.

Vipu-mobiilin voi ladata Google Play- tai App Store -sovelluskaupasta.

Esityksen sovelluskuvat ovat tällä hetkellä suuntaa-antavia, lopullinen ulkoasu voi vielä muuttua

Vipu-mobiilin ominaisuudet

Tehtävät

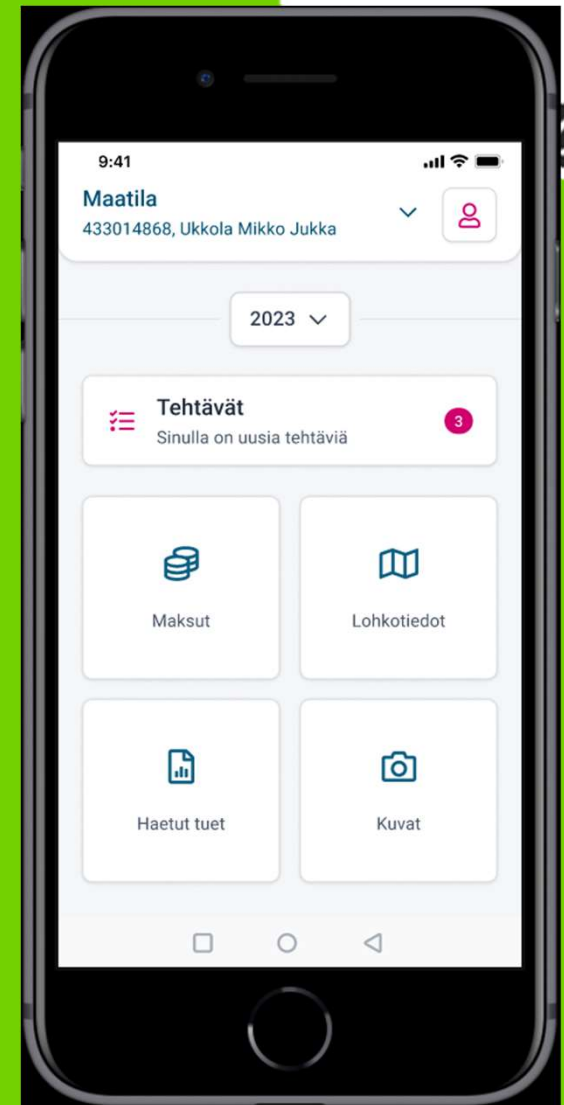
Tässä kohdassa näytetään, jos maatilalla on toimenpiteitä vaativia tehtäviä. Tästä pääsee myös selaamaan jo käsiteltyjä tehtäviä

Maksut

Näytetään tiedot maatalan maksetuista tuista kalenterivuositain.

Kasvulohkot

Voidaan tarkastella tilan perus- ja kasvulohkotietoja vuodesta 2017 lähtien. Lohkojen keskeiset tiedot ovat myös nähtävillä täällä



Vipu-mobiilin ominaisuudet

Valtuutus

Vipusta myönnetty asiointioikeus toimii Vipu-mobiilissa.

Toimii vain asiointioikeuksilla, selausoikeus ei riitä Vipu-mobiiliin kirjautumiseen

Tilan voi valita maatila –valikosta näytön yläreunasta

Vuosi 2017 on ensimmäinen Vipu-mobiilissa




omero

Vipu-mobiilin ominaisuudet

Kuvat

Voit ottaa kuvan vapaasti haluamastasi paikasta
Toiminnolla pystyt esimerkiksi dokumentoimaan
tehtyjä toimenpiteitä lohkolla

Kuviin tallentuu sijaintitieto, joten kuvat näkyvät
sovelluksessa kartalla. Lisäksi tallennetaan kuvan
ottoaika, kuvaussuunta ja koordinaatit



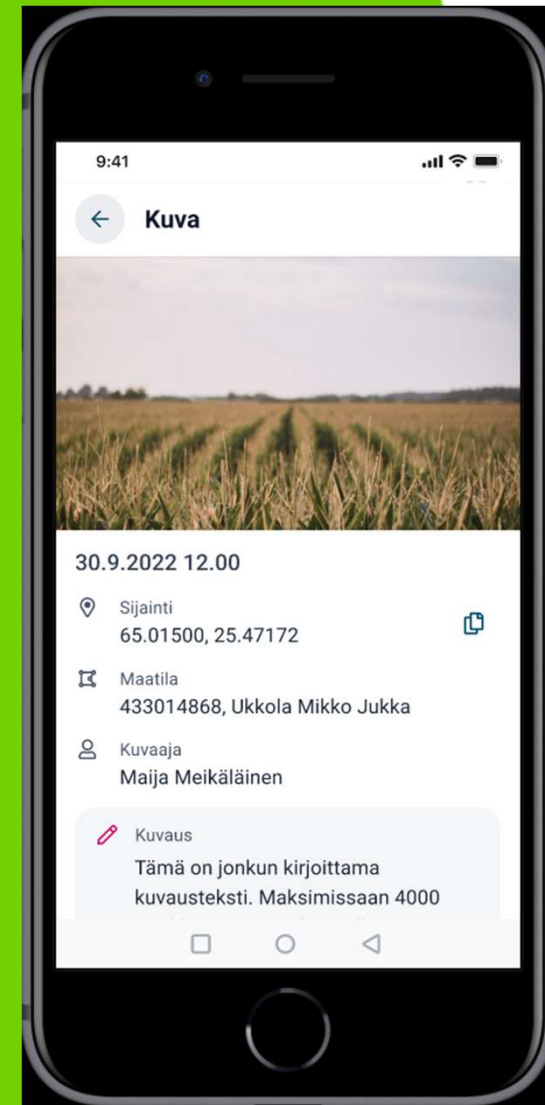
nero

Vipu-mobiilin ominaisuudet

Kuvat

Kuvan yhteyteen voi myös tallentaa tekstikommentteja

Myös valtuutettu voi ottaa kuvia, kuvan tietoihin tallentuu silloin valtuutetun nimi



Vipu-mobiilin tulevat ominaisuudet

Selvityspyyntöihin vastaaminen

Vipu-mobiiliin voi tulla kahdenlaisia selvityspyyntöjä, joko valvonnasta tai satelliittiseurannasta

Selvityspyynnot ovat kasvulohkokohtaisia

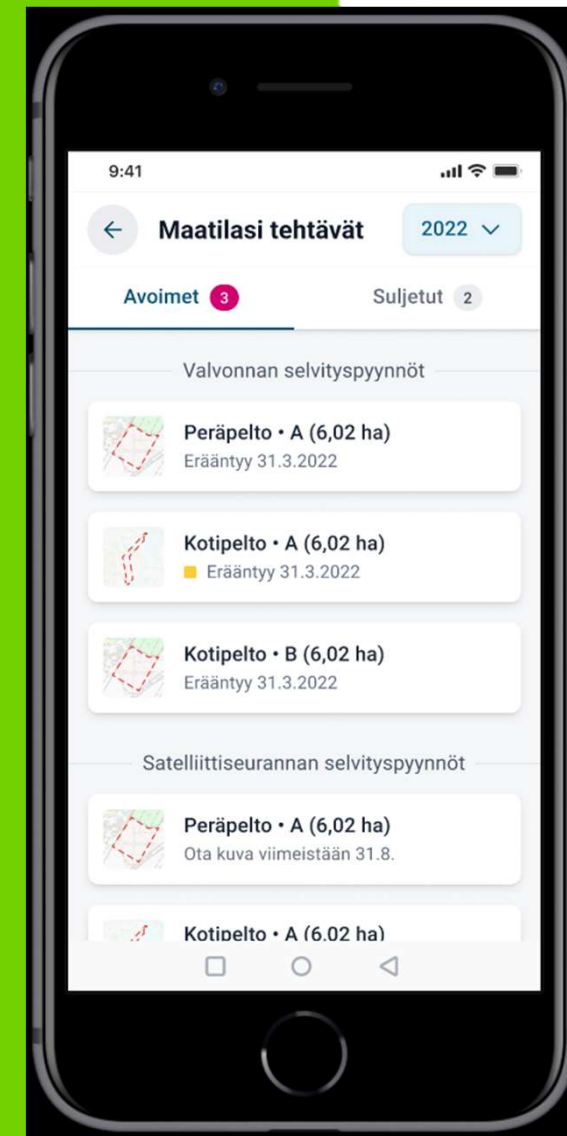
Reagoida voi joko:

Ottamalla kuva pyydetyistä kohteista

Käyttämällä Vipu-mobiililla aiemmin otettua kuvaa kohteista

Muuttamalla Vipu-palvelussa hakemusta

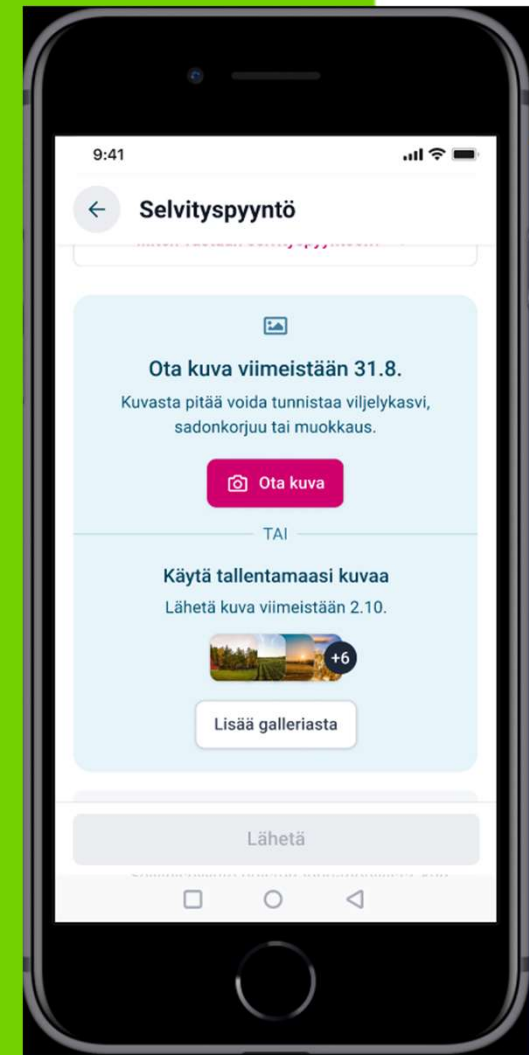
Vastatut selvityspyynnot näkyvät suljetut -osion alla



Vipu-mobiilin tulevat ominaisuudet

Vapaakuvien käyttäminen selvityspyyntöön vastaamiseen

Esimerkiksi alkukesällä tehdystä niitosta voidaan ottaa kuva, jolla voidaan vastata mahdolliseen myöhemmin tulevaan selvityspyyntöön tarvitsematta mennä enää pellolle uudelleen

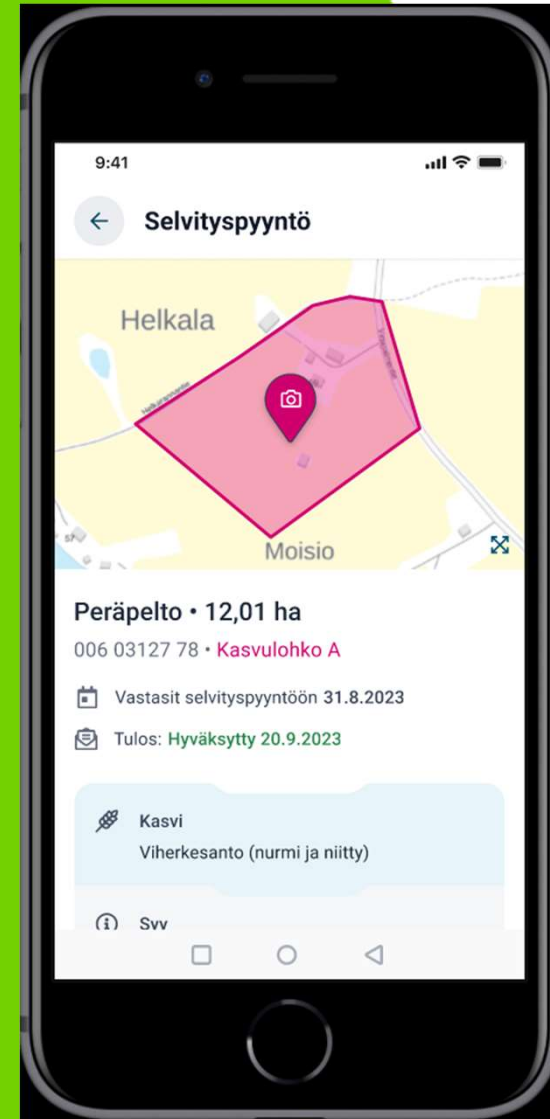


Vipu-mobiilin tulevat ominaisuudet

Selvityspyyntöjen selaaminen

Selvityspyyntöjä voidaan tarkastella vastaamisen jälkeen

Satelliittiseurannan selvityspyynnön tulos näkyy Vipu-mobiilissa



nero

Vipu-mobiilin tulevat ominaisuudet



Biometrinen tunnistautuminen

Vahvan tunnistautumisen jälkeen mahdollista tunnistautua jatkossa sovellukseen esimerkiksi sormenjäljellä

Vipu-mobiili kehittyy jatkuvasti ja ominaisuuksia kehitetään tulevaisuudessa lisää

Vipu-mobiilin ohjeet



Tulossa ohjevideo asennuksesta android ja ios-laitteille

Pikantti

<https://pikantti.ruokavirasto.fi/display/SOV/Vipu-mobiili>

Uusimmat ohjeet koottuna

<https://www.ruokavirasto.fi/tuet/maatalous/vipu-mobiili/>

Myös usein kysytyt kysymykset kootaan tänne

Suomi.fi Digituki

<https://www.suomi.fi/kansalaiselle/oikeudet-ja-velvollisuudet/digituki-ja-hallintopalvelut/opas/digitukea-asiointiin-ja-laitteiden-kayttoon/digituki>

Kiitos !

Veli-Matti Pura
Someron Yhteistoiminta-alue
050-0843019
veli-matti.pura@somero.fi